



WOD-KAN PROJEKT Sp. z o. o.
ul. Braniborska 2/222 | 53-680 Wrocław
+48 724 722 193 | biuro@projekt-wodkan.pl
NIP 8943177377 | projekt-wodkan.pl
REGON 380048469 | KRS 0000871769

PROJEKT TYMCZASOWEJ ORGANIZACJI RUCHU

BUDOWA SIECI WODOCIĄGOWEJ

Inwestor:	Przedsiębiorstwo Wodociągów i Kanalizacji Sp. z o. o. ul. Bugno 2 78-400 Szczecinek
Lokalizacja:	woj. zachodniopomorskie, pow. szczecinecki, gm. Szczecinek, m. Parsęcko, dz. nr geod.; m. Szczecinek, ul. Wypoczynkowa, dz. nr geod. 227/1, obręb Trzesieka
Oznaczenie geodezyjne:	jedn. ewid. Szczecinek-obszar wiejski, dz. nr geod. 284/27, 284/29, 525, obręb Parsęcko; jedn. ewid. Szczecinek-obszar miejski, dz. nr geod. 227/1, obręb Trzesieka

IMIĘ I NAZWISKO

DATA

PODPIS

O P R A C O W A Ł :

mgr inż. Jakub Mizerny

02.09.2025

W R O C Ł A W , W R Z E S I E Ń 2 0 2 5

Szczecinek, dnia 21.10.2025 r.

WOD – KAN PROJEKT Sp. z o. o.

ul. Braniborska 2/222

53 – 680 Wrocław

dot. zatwierdzenia projektu czasowej organizacji ruchu na czas budowy sieci wodociągowej w ul. Wypoczynkowej w Szczecinku oraz w miejscowości Parsęko, w zakresie dróg gminnych powiatu szczecineckiego.

Działając na podstawie art. 10 ust. 5 ustawy z dnia 20 czerwca 1997 r. Prawo o ruchu drogowym (Dz. U. z 2024 r. poz. 1251 ze zm.), w związku z § 7 ust. 2 pkt 5, §8 ust. 2 pkt. 2 rozporządzenia Ministra Infrastruktury z dnia 23 września 2003 r. w sprawie szczegółowych warunków zarządzania ruchem na drogach oraz wykonywania nadzoru nad tym zarządzaniem (Dz. U. z 2017 r. poz. 784) po zapoznaniu się z opinią Wójta Gminy Szczecinek z dnia 10.09.2025 r. nr RI 7021.1.14.2025AP, Urzędu Miasta w Szczecinku z dnia 02.10.2025r. nr K.7221.1.56.2025, oraz po rozpatrzeniu wniosku z dnia 08.10.2025 r. (data wpływu do tut. Urzędu 13.10.2025 r.), jako organ zarządzający ruchem na drogach powiatowych i gminnych na terenie Powiatu Szczecineckiego

zatwierdzam czasową organizację ruchu

Wprowadzenie czasowej organizacji ruchu jest niezbędne w związku z budową sieci wodociągowej w ul. Wypoczynkowej w Szczecinku oraz w miejscowości Parsęko, w zakresie dróg gminnych powiatu szczecineckiego.

Oznakowanie należy wykonać zgodnie z rozporządzeniem Ministrów Infrastruktury oraz Spraw Wewnętrznych i Administracji z dnia 31 lipca 2002 r. w sprawie znaków i sygnałów na drogach (Dz. U. z 2019 r., poz. 454).

Planowany termin wprowadzenia czasowej organizacji ruchu to okres od 01 stycznia 2026 r. do 31 grudnia 2027 r.

O rozpoczęciu i zakończeniu prac należy powiadomić tut. starostwo. W momencie braku zawiadomienia o terminie wprowadzenia zmiany organizacji ruchu oraz braku naniesionych poprawek zatwierdzona organizacja ruchu utraci swoją ważność.

z up. STAROSTY

Daniel Rak
WICESTAROSTA

Otrzymują:

1. adresat

2. Komenda Powiatowa Policji

ul. Polna 25, 78-400 Szczecinek;

3. Urząd Gminy Szczecinek

ul. Pilska 3, 78 – 400 Szczecinek;

4. Urząd Miasta w Szczecinku

Plac wolności 13, 78 – 400 Szczecinek;

5. a/a

Szczecinek 02.10.2025 r.

K.7221.1.56.2025

WOD – KAN PROJEKT Sp. z o.o
ul. Braniborska 2/222
53-680 Wrocław

Dotyczy: Zaopiniowanie projektu tymczasowej organizacji ruchu na czas budowy sieci wodociągowej w ulicy Wypoczynkowej w Szczecinku.

Urząd Miasta Szczecinek, Wydział Komunalny , działając zgodnie z § 7 ust. 2 pkt. 4.1 Rozporządzenia Ministra Infrastruktury z dnia 23 września 2003 r. w sprawie szczegółowych warunków zarządzania ruchem na drogach oraz wykonywania nadzoru nad tym zarządzaniem

opiniuje pozytywnie

przedłożony projekt tymczasowej organizacji ruchu na czas budowy sieci wodociągowej w pasie drogowym drogi gminnej ulicy Wypoczynkowej w Szczecinku w zakresie dróg publicznych Miasta Szczecinek.

Projekt należy zatwierdzić w Starostwie Powiatowym w Szczecinku.

Otrzymują:

1/ Adresat

2/ Wydz. K a/a

DYREKTOR WYDZIAŁU

mgr inż. Anna Mista



WÓJT GMINY SZCZECINEK

78-400 SZCZECINEK, ul. PILSKA 3, tel. (94) 37 432 94, fax: (94) 37 420 08
www.gminaszczecinek.pl, e-mail: sekretariat@gminaszczecinek.pl

Szczecinek 10.09.2025r

RI 7021.1.14.2025AP

WOD-KAN PROJEKT Sp. z o.o.
ul. Braniborska 2/222
53-680 Wrocław

W odpowiedzi na wniosek z dnia 02.09.2025r. dotyczący projektu czasowej organizacji ruchu i oznakowania miejsca prowadzenia robót, w związku z realizacją inwestycji polegającej na budowie sieci wodociągowej w m. Parsęcko

- opiniuję pozytywnie przesłaną dokumentację w zakresie dotyczącym dróg gminnych Gminy Szczecinek

W trakcie wykonywania robót Wykonawca zobowiązany jest zapewnić dojazd do nieruchomości przyległych do terenu budowy.

Wójt
Ryszard Jasionas

Otrzymują:

1. Adresat
2. A/a

KARTA UZGODNIEŃ I ZATWIERDZEŃ

DO PROJEKTU CZASOWEJ ZMIANY ORGANIZACJI RUCHU DLA UL. WYPOCZYNKOWEJ W
SZCZECINKU ORAZ W PARSĘCKU, GM. SZCZECINEK

Jednostka opiniująca	Wydana opinia
Urząd Miasta pl. Wolności 13 78-400 Szczecinek	
Urząd Gminy ul. Piłska 3 78-400 Szczecinek	
Starostwo Powiatowe ul. Warcisława IV 16 78-400 Szczecinek	

OPIS TECHNICZNY

do projektu czasowej zmiany organizacji ruchu dla ul. Wypoczynkowej w Szczecinku oraz w Parsęcku w związku z budową sieci wodociągowej

I. Podstawa zlecenia.

Zlecenie inwestora.

II. Materiały wyjściowe.

1. Inwentaryzacja istniejącego w terenie oznakowania wykonana dla potrzeb projektu.
2. Ustawa z dnia 20.06.1997 r. – Prawo o ruchu drogowym (Dz. U. nr 68 z 1997 r., poz.62 z późniejszymi zmianami).
3. Rozporządzenie Ministra Infrastruktury oraz Spraw Wewnętrznych i Administracji z dnia 31.07.2002 r. w sprawie znaków i sygnałów drogowych (Dz. U. nr 170, poz. 1393).
4. Rozporządzenie Ministra Infrastruktury z dnia 23.09.2003 r. w sprawie szczegółowych warunków zarządzania ruchem na drogach oraz wykonywania nadzoru nad tym zarządzaniem (Dz. U. nr 177 z 2003 r., poz. 1729).
5. Rozporządzenie Ministra Infrastruktury z dnia 03.07.2003 r. w sprawie szczegółowych warunków technicznych dla znaków i sygnałów drogowych oraz urządzeń bezpieczeństwa ruchu drogowego i warunków umieszczania ich na drogach (Dz. U. nr 220 z 2003 r., poz. 2181).

III. Cel opracowania.

Celem opracowania jest przedstawienie prawidłowego oznakowania miejsca prowadzenia robót w ul. Wypoczynkowej w Szczecinku oraz w Parsęcku w trakcie budowy sieci wodociągowej.

IV. Opis projektowanych rozwiązań.

Projektowana sieć wodociągowa zostanie połączona z istn. siecią w ul. Wypoczynkowej. Sieć zostanie wykonana w jak największym zakresie metodą bezwykopow. Ww. ulice na przedmiotowych odcinkach są drogami z jezdnią dwukierunkową o nawierzchni nieutwardzonej. Dz. nr 525 jest utwardzona o nawierzchni asfaltowej.

Realizacja zadania będzie odbywać się w sposób zapewniający jak najmniejszą uciążliwość w ruchu drogowym. W ul. Wypoczynkowej planowane jest punktowe zwężenie (w miejscu włączenia). Oznakowanie oraz sposób zabezpieczenia miejsca robót pokazano na rys. nr 2.0-2.3.

Czasookres wykonywania robót – styczeń 2026 - grudzień 2027

V. Sposób oznakowania.

1. Zasady rozmieszczenia tablic informacyjnych.

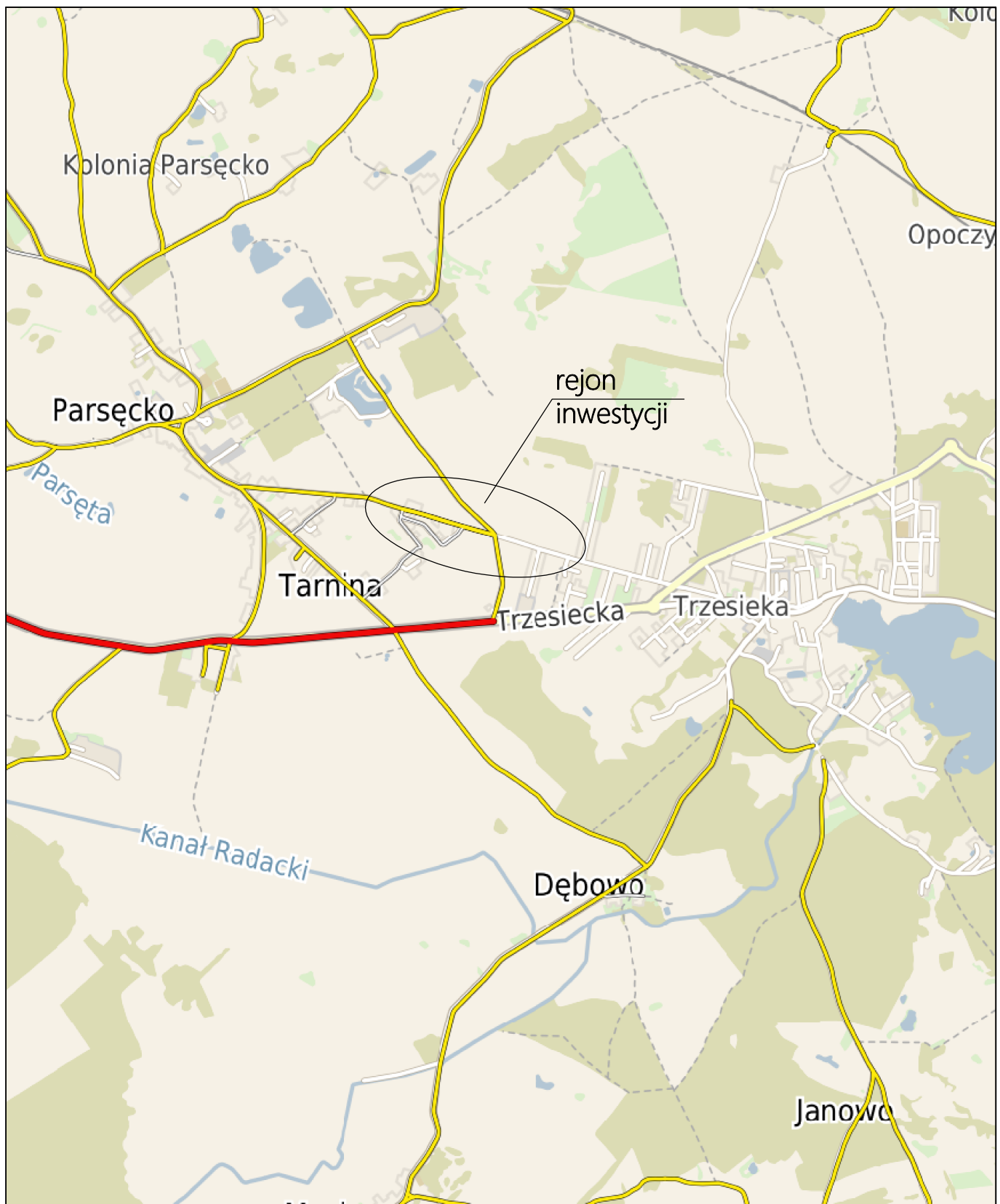
Oznakowanie należy wykonać w sposób wskazany na załączonym opracowaniu. Miejsca ustawienia znaków w terenie należy wybrać indywidualnie w zależności od sytuacji. Ustawiając oznakowanie należy kierować się następującymi zasadami:

- znaki, tablice nie mogą zasłaniać istniejących znaków drogowych, informatorów i sygnalizacji świetlnej;
- nie mogą zasłaniać widoczności w rejonie skrzyżowania;
- ustawiając znaki na chodniku należy zachować skrajnię:
 - poziomą – 2,0 m nad chodnikiem;
 - pionową – 2,2 m od krawędzi jezdni;
- znaki drogowe należy umieszczać na słupkach lub kątowniku na wys. do 2,2 m dla dwóch znaków montowanych na jednym słupku;
- dopuszcza się montowanie znaków na istniejących słupkach znaków drogowych lub słupach oświetlenia ulicznego, pod warunkiem, że nie może być więcej niż trzy znaki, a znak umieszczony najniżej nie może być niżej niż 0,9 m od poziomu chodnika i to tylko w miejscu, gdzie nie odbywa się ruch pieszych.

2. Uwagi ogólne.

- Do oznakowania robót należy stosować typowe znaki i zapory drogowe, które winny posiadać odblaski lub być oświetlone w porze nocnej i w przypadku niedostatecznej widoczności;
- Jednostka prowadząca roboty w pasie drogowym zobowiązana jest do utrzymania w należytych stanie wszystkich środków technicznych użytych do oznakowania i zabezpieczenia miejsca robót;
- Znaki i zabezpieczenia winny być ustawione zgodnie z przepisami podanymi w podstawie opracowania;
- Uzgodniony projekt organizacji ruchu stanowi podstawę do uzyskania zezwolenia od zarządu dróg na zajęcie pasa drogowego;
- Wykonawca jest zobowiązany powiadomić mieszkańców o utrudnieniach w ruchu;
- Należy zapewnić awaryjny dojazd i dojście do posesji – w sposób uzgodniony z właścicielami przyległych posesji.

Za oznakowanie na placu budowy odpowiada kierownik budowy.



PROJEKT

WOD-KAN PROJEKT Sp. z o.o.
ul. Braniborska 2/222 | 53-680 Wrocław
NIP: 8943177377 | REGON: 520597975
KRS: 0000936300 | projekt-wodkan.pl
TEL: 724 722 193 | biuro@projekt-wodkan.pl

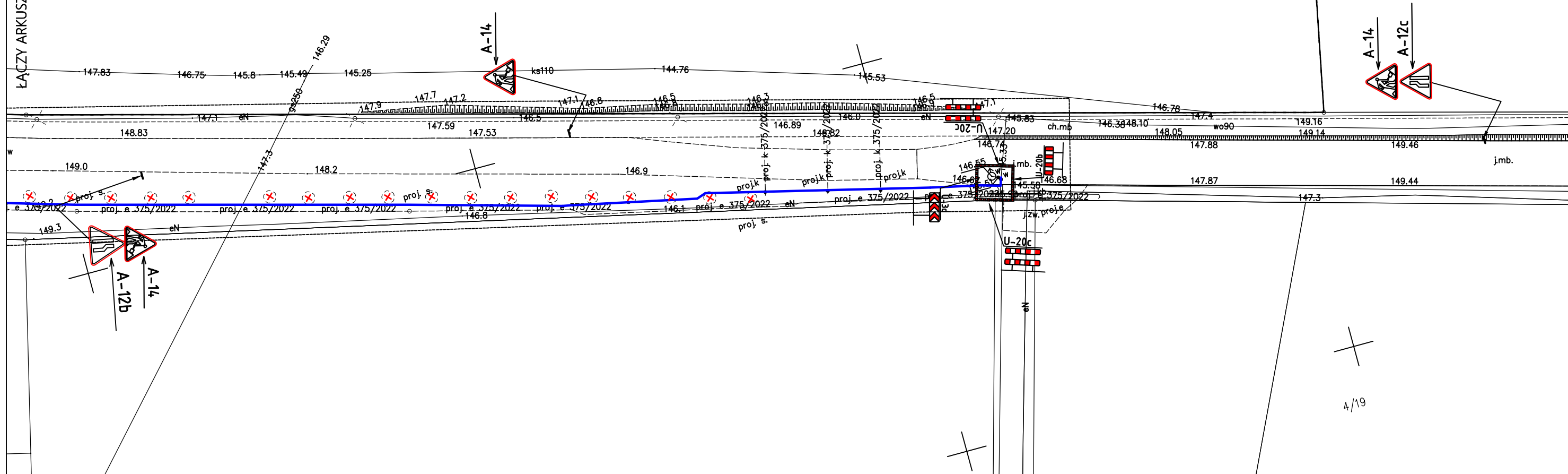
FUNKCJA	IMIE, NAZWISKO, UPRAWNIENIA	PODPIS
OPRACOWAŁ:	mgr inż. J. Mizerny	

OBIEKT:	Sieć wodociągowa
INWESTOR:	Przedsiębiorstwo Wodociągów i Kanalizacji Sp. z o. o. ul. Bugno 2 78-400 Szczecinek
LOKALIZACJA:	gm. Szczecinek, m. Parsecko, dz. nr geod. 284/27, 284/29, 525; m. Szczecinek, ul. Wypoczynkowa, dz. nr geod. 227/1, obręb Trzesieka

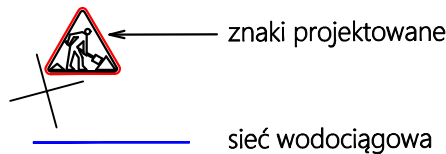
STADIUM:	PROJEKT TYMCZASOWEJ ORGANIZACJI RUCHU
TYTUŁ RYSUNKU:	MAPA ORIENTACYJNA

DATA	KOREKTA	SKALA	NR. RYS.
02.09.2025		1:25 000	1.0

ŁĄCZY ARKUSZ 2



LEGENDA



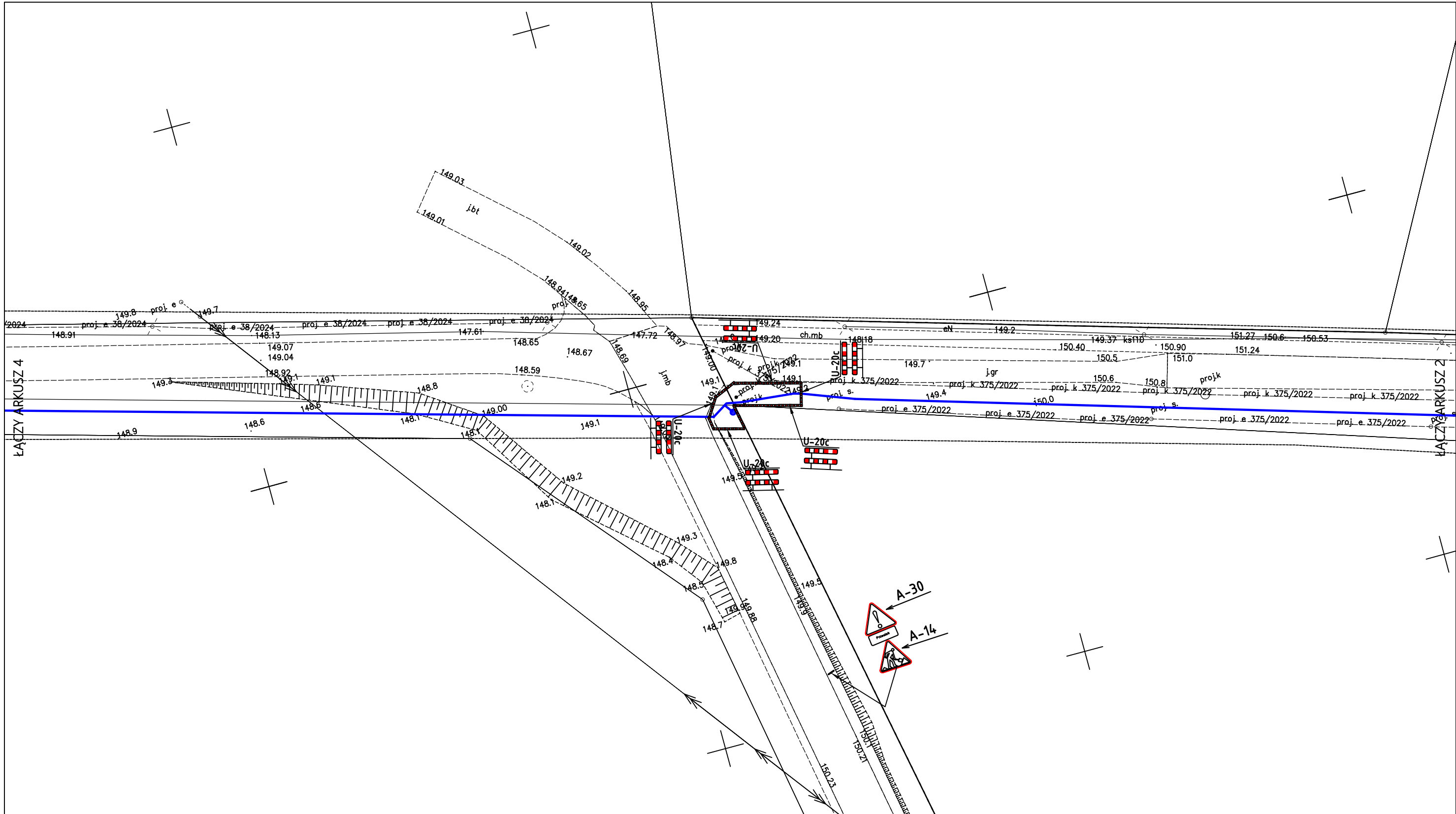
WOD-KAN PROJEKT Sp. z o.o.
ul. Braniborska 2/222 | 53-680 Wrocław
NIP: 8943177377 | REGON: 520597975
KRS: 0000936300 | projekt-wodkan.pl
TEL: 724 722 193 | biuro@projekt-wodkan.pl

FUNKCJA	IMIĘ, NAZWISKO, UPRAWNIENIA	PODPIS
OPRACOWAŁ:	mgr inż. J. Mizerny	

OBIEKT:	Sieć wodociągowa
INWESTOR:	Przedsiębiorstwo Wodociągów i Kanalizacji Sp. z o. o. ul. Bugno 2 78-400 Szczecinek
LOKALIZACJA:	gm. Szczecinek, m. Parsęcko, dz. nr geod. 284/27, 284/29, 525; m. Szczecinek, ul. Wypoczynkowa, dz. nr geod. 227/1, obręb Trzesieka

STADIUM:	PROJEKT TYMCZASOWEJ ORGANIZACJI RUCHU
TYTUŁ RYSUNKU:	PLAN SYTUACYJNY - ARKUSZ 1

DATA	KOREKTA	SKALA	NR. RYS.
02.09.2025		1:500	2.0



LEGENDA



znaki projektowane



sieć wodociągowa



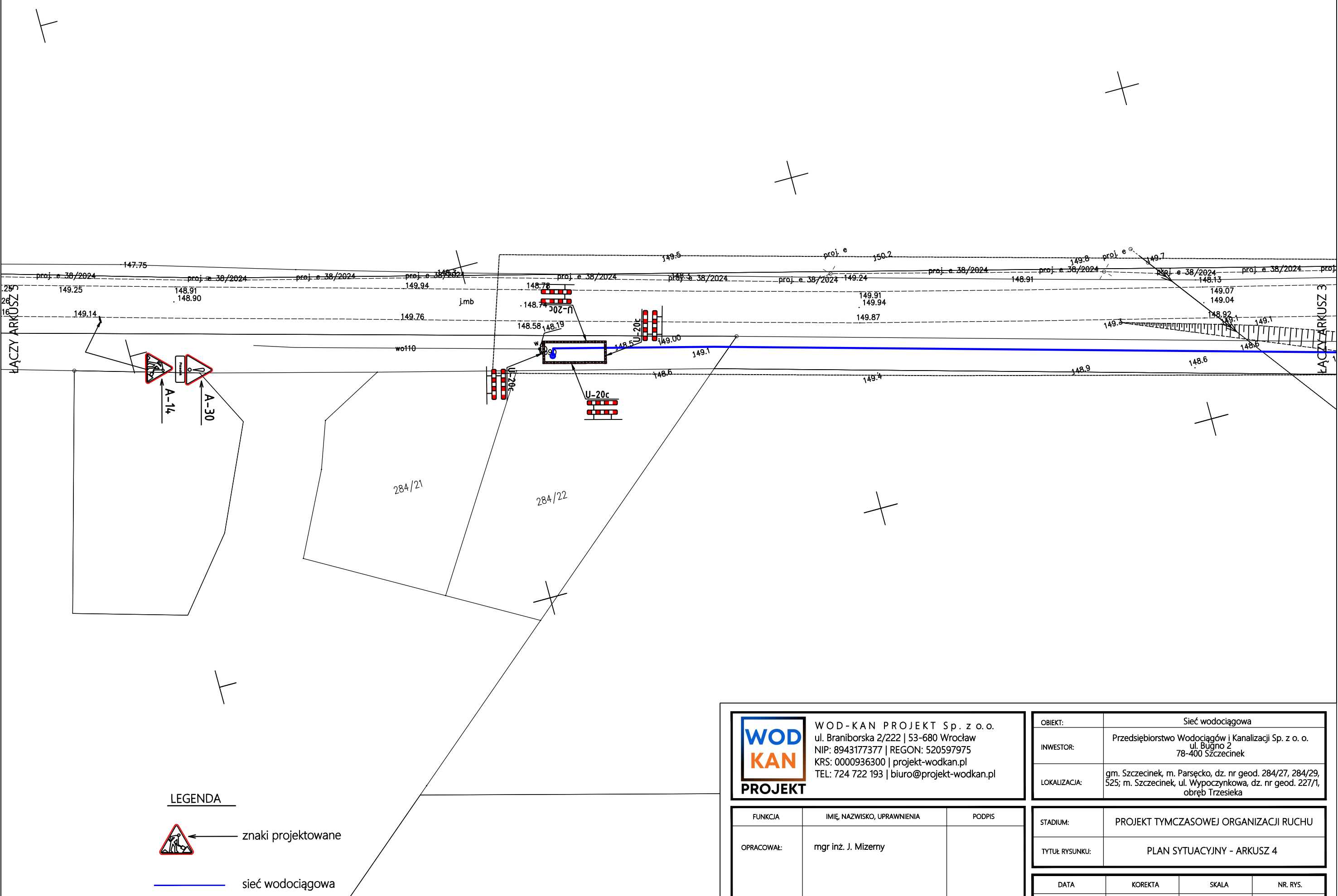
WOD-KAN PROJEKT Sp. z o.o.
ul. Braniborska 2/222 | 53-680 Wrocław
NIP: 8943177377 | REGON: 520597975
KRS: 0000936300 | projekt-wodkan.pl
TEL: 724 722 193 | biuro@projekt-wodkan.pl

FUNKCJA	IMIĘ, NAZWISKO, UPRAWNIENIA	PODPIS
OPRACOWAŁ:	mgr inż. J. Mizerny	



OBIEKT:	Sieć wodociągowa
INWESTOR:	Przedsiębiorstwo Wodociągów i Kanalizacji Sp. z o. o. ul. Bugno 2 78-400 Szczecinek
LOKALIZACJA:	gm. Szczecinek, m. Parsęcko, dz. nr geod. 284/27, 284/29, 525; m. Szczecinek, ul. Wypoczynkowa, dz. nr geod. 227/1, obręb Trzesieka


STADIUM:	PROJEKT TYMCZASOWEJ ORGANIZACJI RUCHU
TYTUŁ RYSUNKU:	PLAN SYTUACYJNY - ARKUSZ 3

DATA	KOREKTA	SKALA	NR. RYS.
02.09.2025		1:500	2.2



LEGENDA

-  znaki projektowane
-  sieć wodociągowa




PROJEKT

WOD-KAN PROJEKT Sp. z o.o.
ul. Braniborska 2/222 | 53-680 Wrocław
NIP: 8943177377 | REGON: 520597975
KRS: 0000936300 | projekt-wodkan.pl
TEL: 724 722 193 | biuro@projekt-wodkan.pl

FUNKCJA	IMIĘ, NAZWISKO, UPRAWNIENIA	PODPIS
OPRACOWAŁ:	mgr inż. J. Mizerny	

OBIEKT:	Sieć wodociągowa		
INWESTOR:	Przedsiębiorstwo Wodociągów i Kanalizacji Sp. z o.o. ul. Bugno 2 78-400 Szczecinek		
LOKALIZACJA:	gm. Szczecinek, m. Parsęcko, dz. nr geod. 284/27, 284/29, 525; m. Szczecinek, ul. Wypoczynkowa, dz. nr geod. 227/1, obręb Trzesieka		
STADIUM:	PROJEKT TYMCZASOWEJ ORGANIZACJI RUCHU		
TYTUŁ RYSUNKU:	PLAN SYTUACYJNY - ARKUSZ 4		
DATA	KOREKTA	SKALA	NR. RYS.
02.09.2025		1:500	2.3



PROJEKT

WOD-KAN PROJEKT Sp. z o.o.
ul. Braniborska 2/222 | 53-680 Wrocław
NIP: 8943177377 | REGON: 520597975
KRS: 0000936300 | projekt-wodkan.pl
TEL: 724 722 193 | biuro@projekt-wodkan.pl

FUNKCJA	IMIĘ, NAZWISKO, UPRAWNIENIA	PODPIS
OPRACOWAŁ:	mgr inż. J. Mizerny	

OBIEKT:	Sieć wodociągowa		
INWESTOR:	Przedsiębiorstwo Wodociągów i Kanalizacji Sp. z o.o. ul. Bugno 2 78-400 Szczecinek		
LOKALIZACJA:	gm. Szczecinek, m. Parsęcko, dz. nr geod. 284/27, 284/29, 525; m. Szczecinek, ul. Wypoczynkowa, dz. nr geod. 227/1, obręb Trzesieka		
STADIUM:	PROJEKT TYMCZASOWEJ ORGANIZACJI RUCHU		
TYTUŁ RYSUNKU:	PLAN SYTUACYJNY - ARKUSZ 4		
DATA	KOREKTA	SKALA	NR. RYS.
02.09.2025		1:500	2.3